

Niniejsza mapa jest zgodna z mapą sytuacyjno-wysokościową do celów projektowych w skali 1:500 zaawidencjonowaną przez Starostę Mikołowskiego w dniu 02.08.2018r. pod numerem ewidencyjnym P.2408.2018.1666

za zgodność z oryginałem:

















MAPA DO CELÓW PROJEKTYWNYCH
skala 1:500
GMD.0001.1128.000

adres: 0-127.20.01.2.2/4; 0-128.27.01.4.1.3
ulica: Juliusza Słowackiego
Jedn. ewid. 240802_1/1100 100
Czynsz ewid.: 20 Mikołów
Lubuski Urząd Województwa Lubuskiego
Lubuski Urząd Województwa Lubuskiego
Mapa Jednostkowa obowiązuje od dnia 02.08.2018
zobacz aktualność

"GEOMA 2"
Urząd Geodezyjny i Kartograficzny
Adam Wieleżyński
13-190 Mikołów, ul. Żurawia 3/5
635-139 37 47 48 49 50 51 52 53 54 55 56 57 58 59 60 61 62 63 64 65 66 67 68 69 70 71 72 73 74 75 76 77 78 79 80 81 82 83 84 85 86 87 88 89 90 91 92 93 94 95 96 97 98 99 100


Nazwa komórki geodezyjnej wykonującej roboty:

LEGENDA:

-  – warstwa konstrukcyjna jezdni wraz z warstwą bitumiczną
-  – odtworzenie nawierzchni dla parkingów z kostki
-  – odtworzenie chodników i parkingów z nawierzchni bitumicznej
-  – odtworzenie chodnika z płyt chodnikowych
-  – odtworzenie chodnika z kostki
-  – odtworzenie zjazdu z płyt ażurowych
-  – odtworzenie terenu zielonego
-  – proj. sieć wodociągowa
-  – proj. kanalizacja ogólnospławna
-  – proj. przyłącze wodociągowe
-  – proj. przyłącze kanalizacji ogólnospławnej
-  THP1 – proj. trójnik na odgałęzieniu do hydrantu
-  HP1 – proj. hydrant p.poż. nadziemny
-  – proj. zasuwa na przewodzie wodociągowym
-  W1 – proj. węzeł wodociągowy
-  5 – punkt charakterystyczny na proj. wodociąg

Investor:
Zakład Inżynierii Miejskiej Sp. z o.o. w Mikołowie
ul. Kolejowa 4, 43-190 Mikołów

Jednostka projektowa: **KOMA**
Zakład Projektowania i Realizacji Inwestycji s.c.
91-455 Łódź, ul. Żurawia 3/5 tel. (42) 630 04 84

Obiekt: Modernizacja sieci kanalizacji ogólnospławnej i wodociągowej wraz z odcieczkami do budynków obejmująca rejon ul. Juliusza Słowackiego w Mikołowie	Treść rys.: Projekt zagospodarowania Odtworzenie nawierzchni		Rodzaj proj. PBW
	Upr. bud	Podpis	
Projektował: inż. J. Kozłowski	sanitarna GP II 460 - 8/76		Skala: 1:500
	drogowo 71/71		Nr rys. 1a